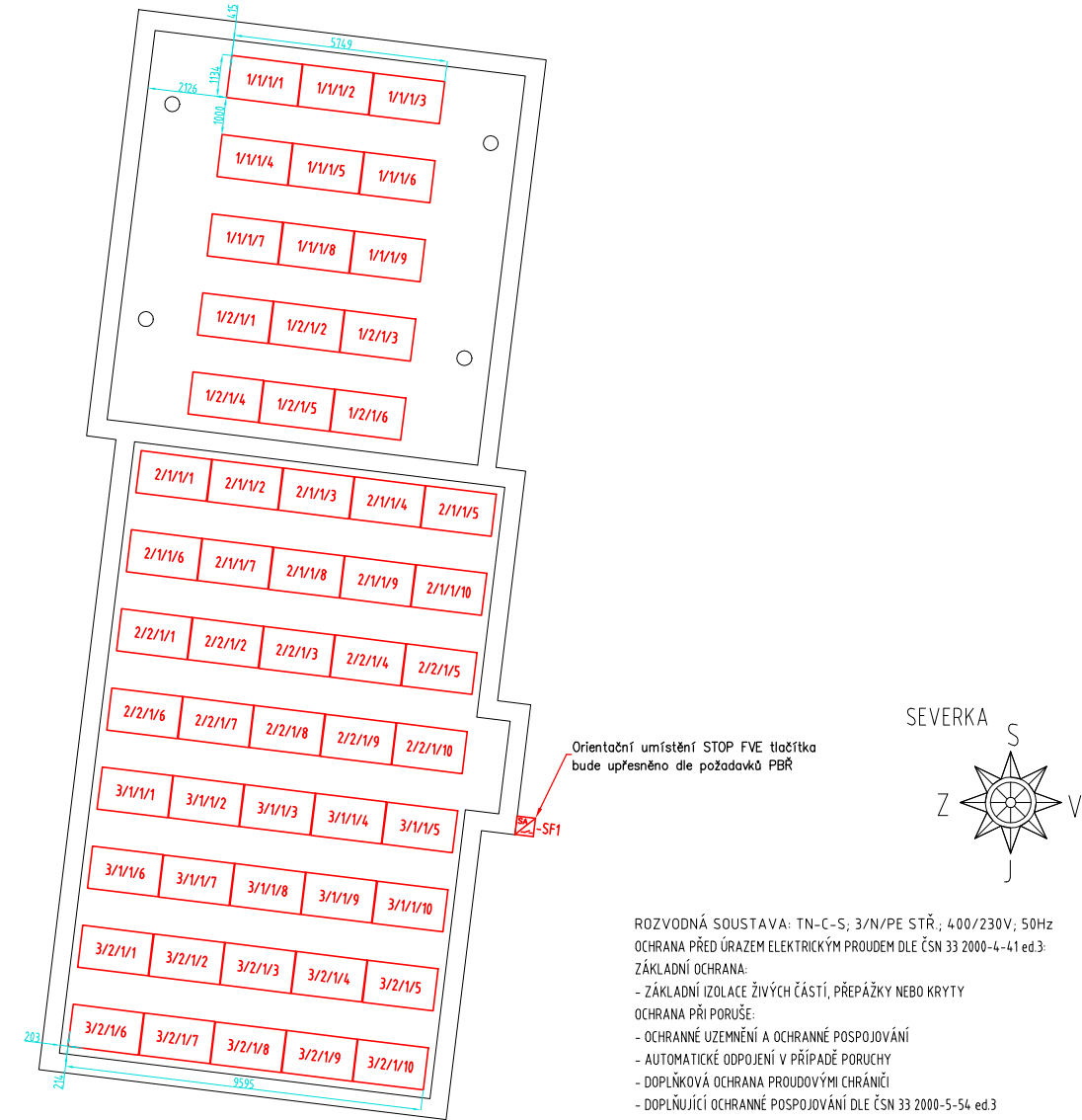
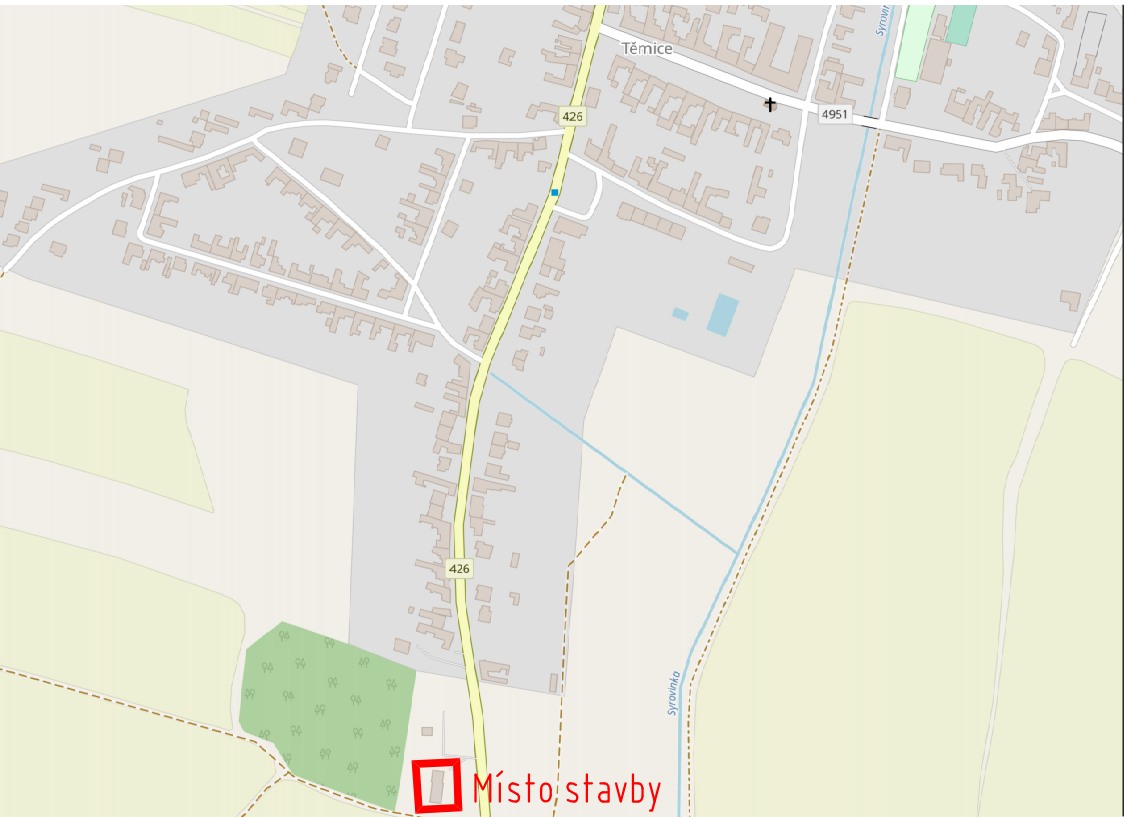


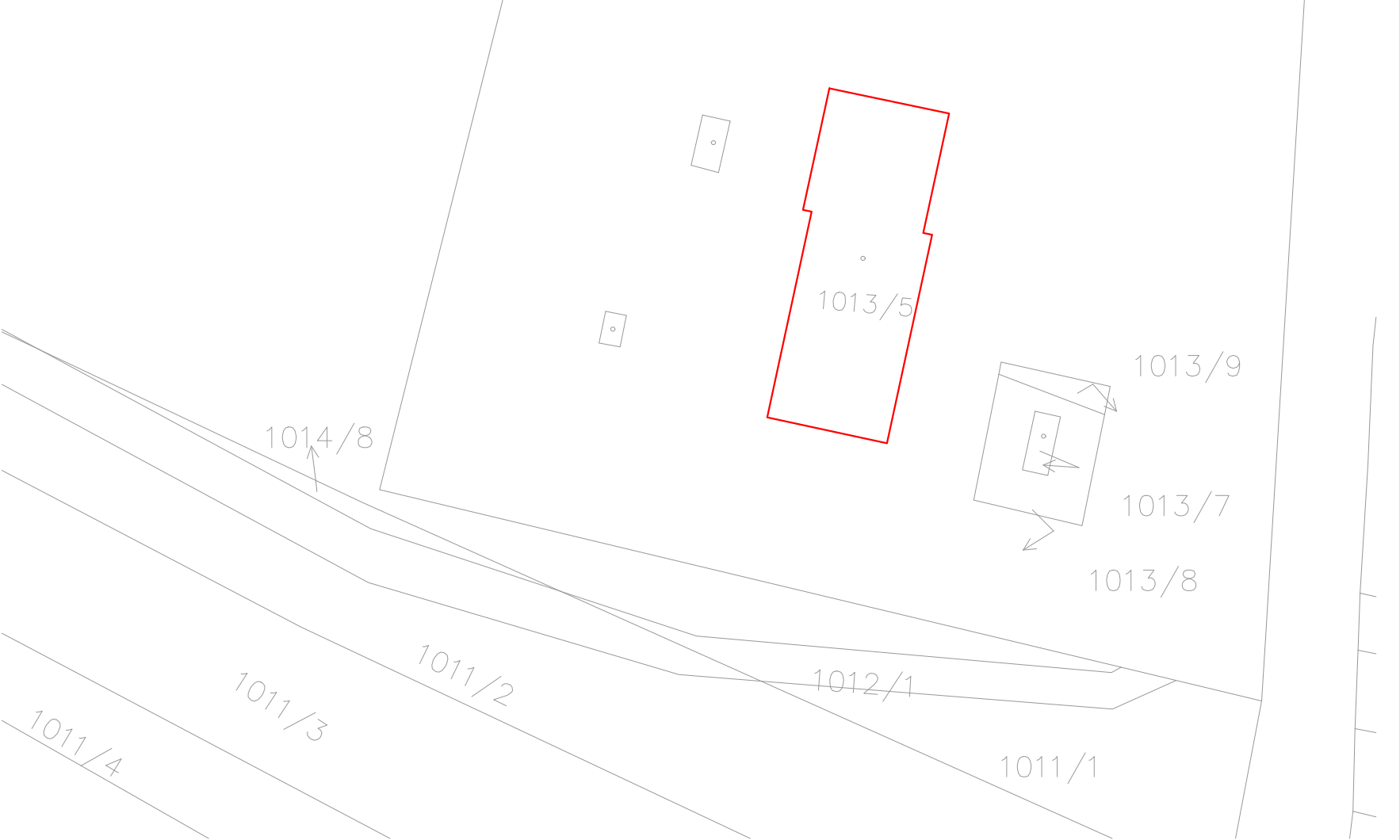
DETAIL UMÍSTĚNÍ FVE NA STŘEŠE BUDOVY 1:200



SITUACE ŠIRŠÍCH VZTAHŮ 1:10000



KATASTRÁLNÍ MAPA 1500



Obec: Těmice [586668]
Okres: Hodonín
Katastrální území: Těmice u Hodonína [765872]
Parcelní číslo: 1013/5

Souřadnickový systém: JTSK
Výškový systém: Balt po vyrovnání
±0,000 = 1. nadzemní podlaží

04			
03			
02			
01			
změna	popis vydání, změny	vypracoval	datum

Generální projektant stavby : IPOKa, s.r.o., Blanky Waleské 558, 281 02 Cerhenice			 Inženýrská, projekční a obchodní kancelář	
IČO: 078 37 071 tel: +420 721 774 010 email: info@ipoka.cz				
ZPRACOVATEL ČÁSTI PROJEKTU :				
VYPRACOVAL	ZODPOVĚDNÝ PROJEKTANT	HLAVNÍ PROJEKTANT		
Ing. Adam Židek	Ing. Adam Židek	Ing. Adam Židek		
INVESTOR	Obec Těmice, č. p. 176, 69684 Těmice		ZAK. ČÍSLO	
STAVBA	Instalace fotovoltaické elektrárny		STUPEŇ PD	DSP
OBJEKT	Těmice 281, 696 84 Těmice		FORMÁT	2xA4
ČÁST	Technika prostředí staveb - elektroinstalace		MĚŘITKO	----
OBSAH	Rozvržení FVE		V.Č.	KOPIE
			D.1.4.4.02	